

**КОНТРОЛЬНОЕ УПРАВЛЕНИЕ АДМИНИСТРАЦИИ
МУНИЦИПАЛЬНОГО РАЙОНА СЕРГИЕВСКИЙ САМАРСКОЙ ОБЛАСТИ**

с. Сергиевск
(место составления акта)

" 03 " июля 20 17 г.
(дата составления акта)
15:43
(время составления акта)

АКТ ПРОВЕРКИ
органом муниципального контроля юридического лица, индивидуального
предпринимателя, физического лица
№ 208-ф

По адресу/адресам: Самарская область, Сергиевский район, с. Сергиевск, ул. ~~Островского, д. 11~~
(место проведения проверки)

На основании: Распоряжения органа муниципального земельного контроля № 913-р от 09.06.2017 г.; Плана проведения проверок физических лиц, не являющихся индивидуальными предпринимателями на 2017 г. утвержденный Распоряжением Администрации муниципального района Сергиевский Самарской области №1619-р от 30.11.2016 г.

(вид документа с указанием реквизитов (номер, дата))

была проведена плановая/выездная проверка в отношении:
(плановая/внеплановая, документарная/выездная)

М. И. Ф. ~~22.09.1945~~ г., паспорт ~~2011-0000-0000-0000-0000-0000-0000-0000-0000-0000~~ выдан

регистрации: Самарская область, ~~Сергиевский район, с. Сергиевск, ул. Островского, д. 11~~
(наименование юридического лица, фамилия, имя, отчество (последнее – при наличии) индивидуального предпринимателя, физического лица)

Дата и время проведения проверки:

" 09 " июня 20 17 г. с 16 час. 10 мин. до 16 час. 40 мин. Продолжительность 30 мин

" " 20 г. с час. мин. до час. мин. Продолжительность

(заполняется в случае проведения проверок филиалов, представительств, обособленных структурных подразделений юридического лица или при осуществлении деятельности индивидуального предпринимателя по нескольким адресам)

Общая продолжительность проверки: 15 дней
(рабочих дней/часов)

Акт составлен: Контрольным управлением администрации муниципального района Сергиевский Самарской области
(наименование органа муниципального контроля)

С копией распоряжения о проведении проверки ознакомлен(ы): (заполняется при проведении выездной проверки)

(фамилии, инициалы, подпись, дата, время)

Дата и номер решения прокурора (его заместителя) о согласовании проведения проверки:

(заполняется в случае необходимости согласования проверки с органами прокуратуры)

Лицо(а), проводившее проверку: Самохвалова Татьяна Сергеевна - ведущий специалист отдела экологии, природных ресурсов и земельного контроля Контрольного управления администрации муниципального района Сергиевский Самарской области;

(фамилия, имя, отчество (последнее – при наличии), должность должностного лица (должностных лиц), проводившего(их) проверку; в случае привлечения к участию в проверке экспертов, экспертных организаций указываются фамилии, имена, отчества (последнее – при наличии), должности экспертов и/или наименования экспертных организаций с указанием реквизитов свидетельства об аккредитации и наименование органа по аккредитации, выдавшего свидетельство)

При проведении проверки присутствовали: Мещеряков Иван Иванович, собственник земельного участка

(фамилия, имя, отчество (последнее – при наличии), должность руководителя, иного должностного лица (должностных лиц) или уполномоченного представителя юридического лица, уполномоченного представителя индивидуального предпринимателя, физического лица, уполномоченного представителя физического лица, уполномоченного представителя саморегулируемой организации (в случае проведения проверки члена саморегулируемой организации), присутствовавших при проведении мероприятий по проверке)

В ходе проведения плановой выездной проверки использования земельного участка по адресу: Самарская область, Сергиевский район, с. [REDACTED] геновлено следующее: согласно сведениям, полученным с портала гос. услуг, информация на данный участок отсутствует. Согласно сведениям, предоставленным межмуниципальным отделом по Сергиевскому, Иса克林скому районам Управления Федеральной службы государственной регистрации кадастра и картографии по Самарской области имеется план земельного участка, копия декларации, выданной на М. [REDACTED] свидетельство о праве собственности на [REDACTED], выданное М. [REDACTED] И.П. Площадь земельного участка 0.13 га, вид разрешенного использования- для использования приусадебного хозяйства.

В ходе визуального осмотра земельного участка установлено следующее: конфигурация земельного участка соответствует плану земельного участка, на данном участке расположен жилой дом и иные надворные постройки. В результате замера рулеткой, ориентировочная площадь участка составила 1200 кв. м.


О проведении плановой проверки гражданин [REDACTED] уведомлен, уведомление вручено специалистом сельского поселения Сергиевск, о чем свидетельствует подпись в уведомлении о вручении (Уведомление №1578 от 07.06.2017 г.).

По итогам проверки принято решение:

Нарушений действующего земельного законодательства не обнаружено, земельный участок используется по назначению.

Прилагаемые к акту документы: №1 фототаблица на 2 л.,

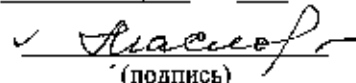
№ 2 схема земельного участка-1 л.

Подписи лиц, проводивших проверку: Самохвалова Т.С. 

С актом проверки ознакомлен(а), копию акта со всеми приложениями получил(а): [REDACTED]

(фамилия, имя, отчество (последнее – при наличии), должность руководителя, иного должностного лица или уполномоченного представителя юридического лица, индивидуального предпринимателя, его уполномоченного представителя, физического лица, его уполномоченного представителя)

“03” июля 2017 г.


(подпись)

Пометка об отказе ознакомления с актом проверки:

(подпись уполномоченного должностного лица (лиц),
проводящего проверку)

**Контрольное управление администрации
муниципального района Сергиевский Самарской области**

(наименование органа местного самоуправления или уполномоченного им органа,
осуществляющего муниципальный земельный контроль)

МУНИЦИПАЛЬНЫЙ ЗЕМЕЛЬНЫЙ КОНТРОЛЬ

ФОТОТАБЛИЦА

приложение к акту проверки соблюдения земельного законодательства
от " 03 " июля 201 7 г. № 208-ф

(Ф.И.О. должностного лица, наименование юридического лица, Ф.И.О. гражданина)

Самарская область, Сергиевский район, с. Сергиевск, у

Фото №1.




фото №2



фото№3



фото№4



Ведущий специалист отдела экологии,
природных ресурсов и земельного контроля
Контрольного управления администрации м.р. Сергиевский

Самохвалова Т.С.

Приложение к свидетельству № _____

ПЛАН

земельного участка, землепользователь:

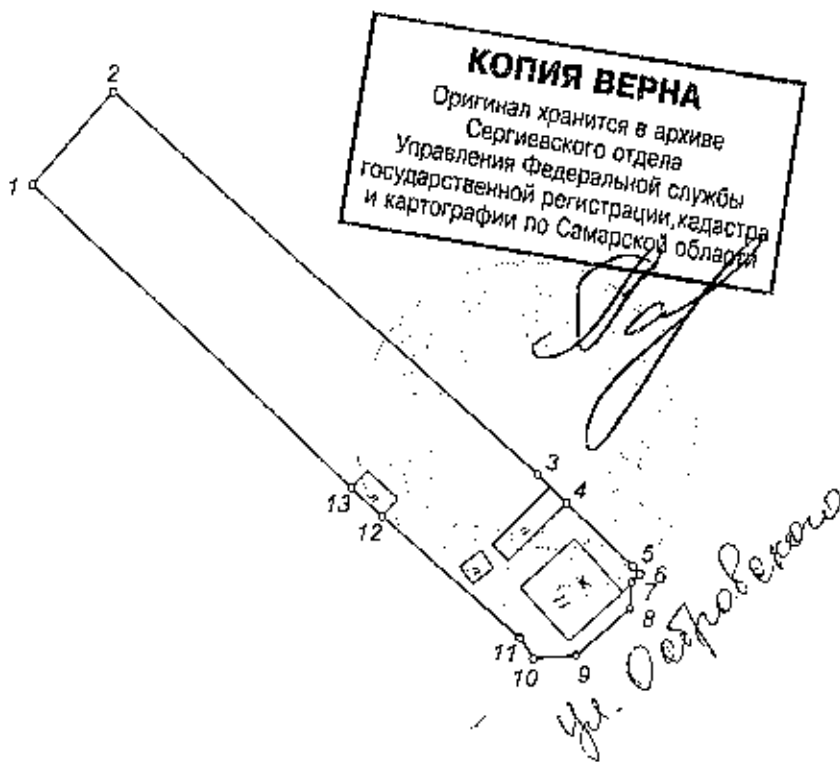
Маслов Иван Петрович

Кадастровый номер 63:31:05 01 16:0074

Сергиевская сельская администрация, Сергиевский район, Самарская область, квартал 16

улица Островского д.11

Площадь участка 1630 кв. м



Масштаб 1:1000

Координаты		Расстояние	Дирекционный угол	Координаты		Расстояние	Дирекционный угол	
X	Y			X	Y			
97105.38	242776.91			971052.34	242857.52			
972118.13	242786.97	16.22	30°11'39"	9	971046.50	242050.69	9.30	228°41'12"
971070.00	242844.48	74.89	123°55'12"	10	971045.01	242845.11	5.62	262°58'25"
971066.44	242849.36	5.26	132°35'38"	11	971048.44	242843.20	3.24	124°0'43"
971058.44	242857.01	13.23	130°51'19"	12	971063.56	242824.22	24.27	308°32'48"
971057.56	242850.55	1.28	133°1'30"	13	971067.13	242819.94	5.57	309°45'51"
971056.38	242857.50	1.50	221°23'55"				57.55	311°35'15"
		3.44	179°44'22"					

от	до	Описание границ смежных землепользований
1	2	Сергиевская сельская администрация (овраг)
2	5	Мозаков Александр Петрович

от	до	Описание границ смежных землепользований
4	10	Сергиевская сельская администрация (улица Островского)
10	1	Хмельянова Анна Александровна

Исполнитель _____

Руководитель комитета по земельным ресурсам и землеустройству Сергиевского района _____

Генералова Т.И.